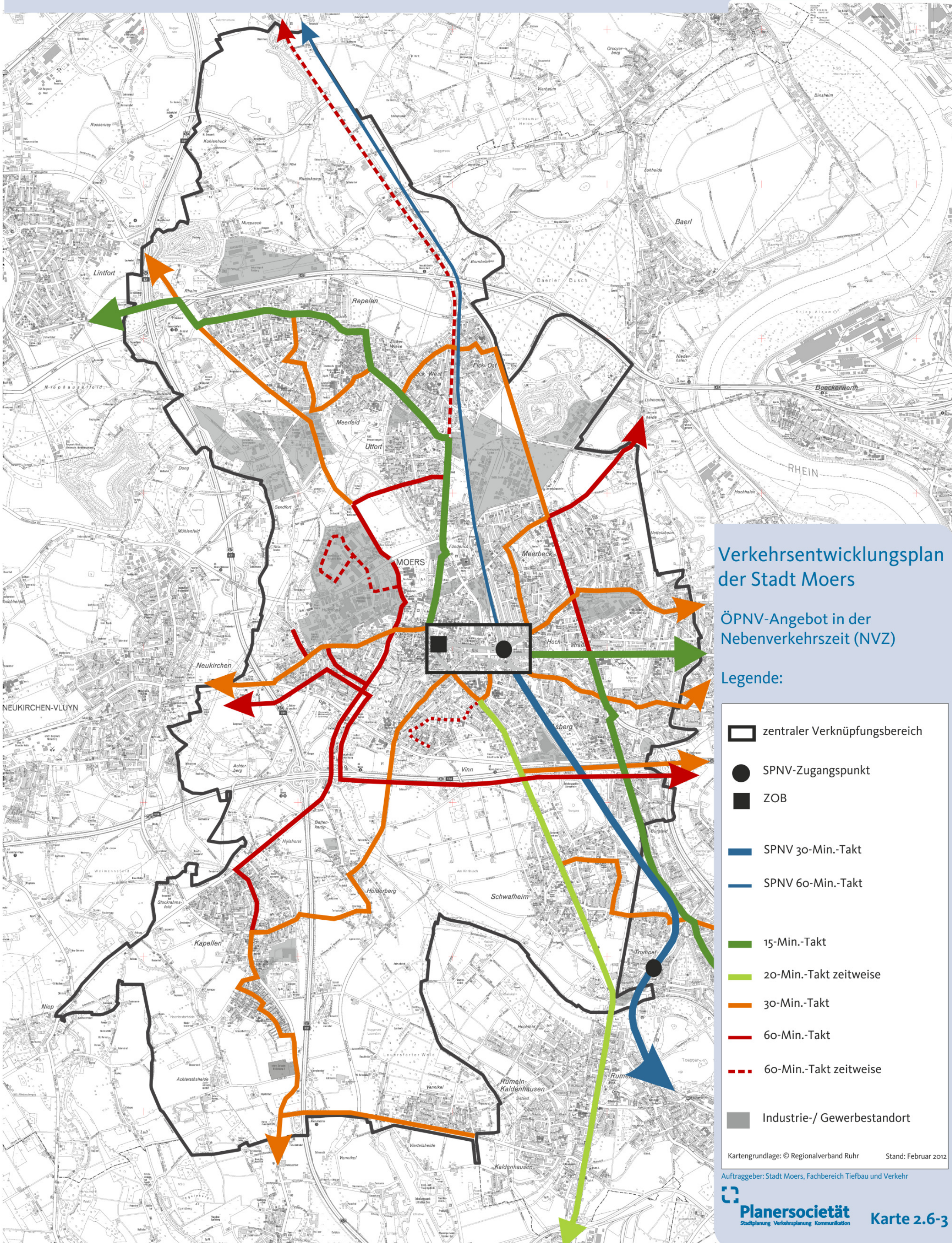


Verkehrsentwicklungsplan der Stadt Moers





Karte 2.6-3: ÖPNV-Angebot in der Nebenverkehrszeit



Verkehrsentwicklungsplan der Stadt Moers

ÖPNV-Angebot in der Nebenverkehrszeit (NVZ)

Legende:

-  zentraler Verknüpfungsbereich
-  SPNV-Zugangspunkt
-  ZOB
-  SPNV 30-Min.-Takt
-  SPNV 60-Min.-Takt
-  15-Min.-Takt
-  20-Min.-Takt zeitweise
-  30-Min.-Takt
-  60-Min.-Takt
-  60-Min.-Takt zeitweise
-  Industrie-/Gewerbestandort

Kartengrundlage: © Regionalverband Ruhr Stand: Februar 2012

Auftraggeber: Stadt Moers, Fachbereich Tiefbau und Verkehr